



REGIONE DEL VENETO

MICROZONAZIONE SISMICA

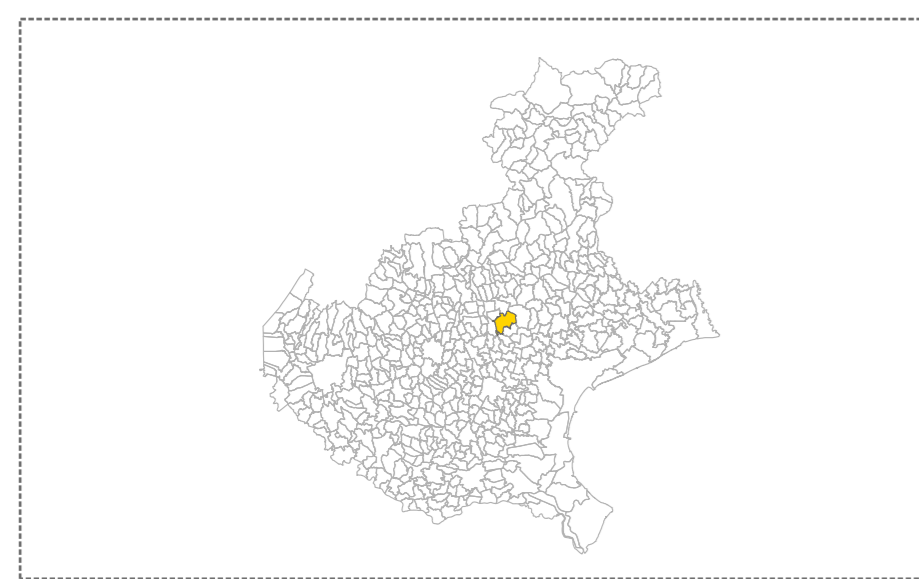
Carta di microzonazione sismica

FA 0.7-1.1 s - Livello 3

scala 1 : 10.000

Regione Veneto





Comune di Castelfranco Veneto



Regione REGIONE VENETO	Soggetto realizzatore COMUNE DI CASTELFRANCO VENETO	Data Settembre 2023
Segreteria Regionale per l'Ambiente	Progettista: Dr. Geol. Matteo Collareda	Tav. 2
	Collaboratore: Dr.ssa Geol. Claudia Tomassoli Dr.ssa Geol. Laura Guerra	Studi di Livello 3

Legenda

Zone stabili suscettibili di amplificazioni locali

-  FA = 1.5 - 1.6
-  FA = 1.7 - 1.8
-  Aree con riporto non microzonate nell'ambito del terzo livello
-  Confine comunale

0 250 500 1.000 Metri

