

**PIANO DI LOTTIZZAZIONE RESIDENZIALE DENOMINATO  
"VILLARAZZO SUD II"**  
(I.U.P. n°15 - Z.T.O. C.2.2 - V2 - Villarazzo Sud II)

Tavola n.  
**9**

**ILLUMINAZIONE PUBBLICA  
SEGNALETICA STRADALE**

Scala 1:500  
File: L40\_A2\_T009

REVISIONI		
Rev.	Descrizione	DS
01/2016	Stesura	DS
...	...	...
...	...	...
...	...	...

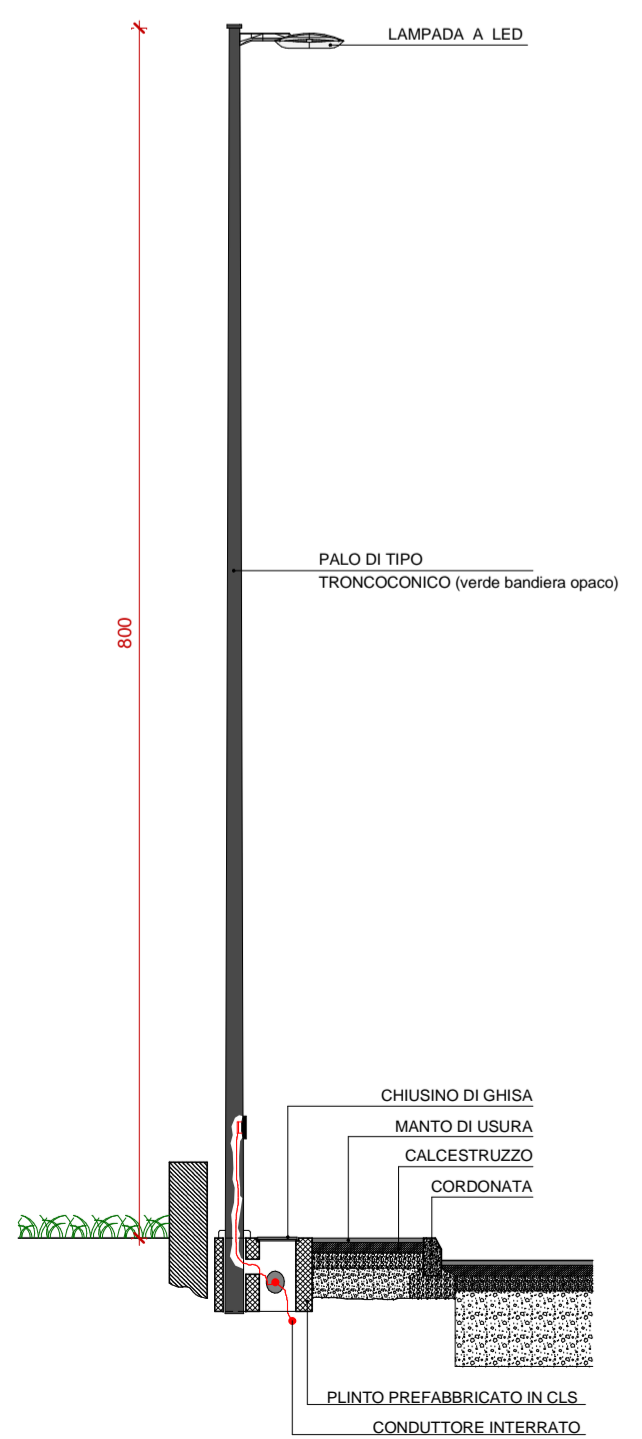
COMMITTENTE: FRACCARO Paolo, TURCATO Daniela, FRACCARO Ennio, BERDIN Luisa, BATTOCCHIO Gianni, MENINI Adriano, NELLA S.R.L.

PROGETTISTA: Arch. SAURO GASPARIN

Studio Tecnico Associato  
Ing. VALERIO CARNIO & Arch. SAURO GASPARIN  
35017 PIOMBINO DESE (PD) via Roma, 67/c

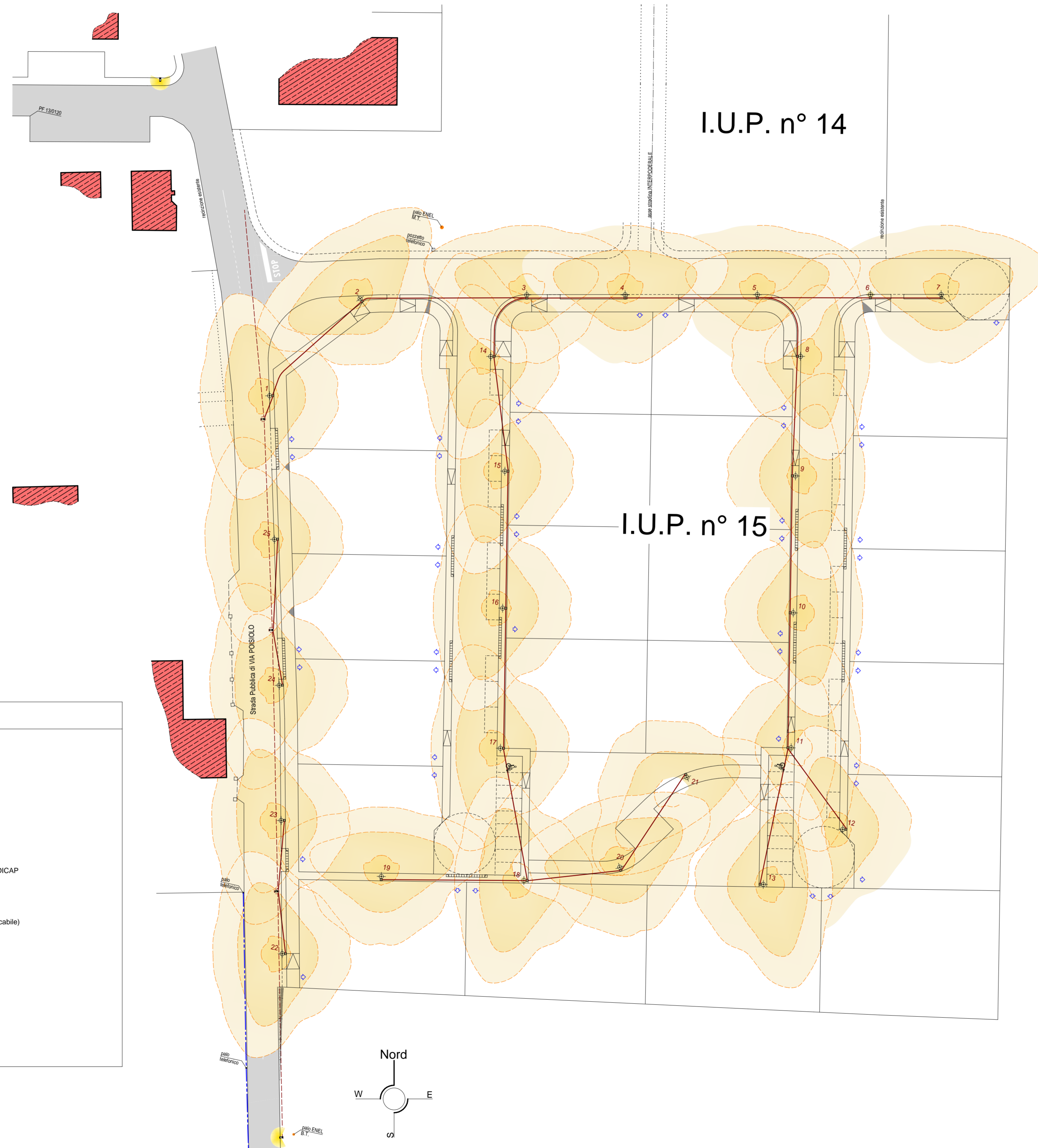
Tel. (049) 9365117 - E-MAIL: info@carnio-gasparin.it - Fax (049) 9366940 - C.F. e P.I.V.A. 02451590281

**PARTICOLARE PUNTO LUCE**  
SCALA 1:50

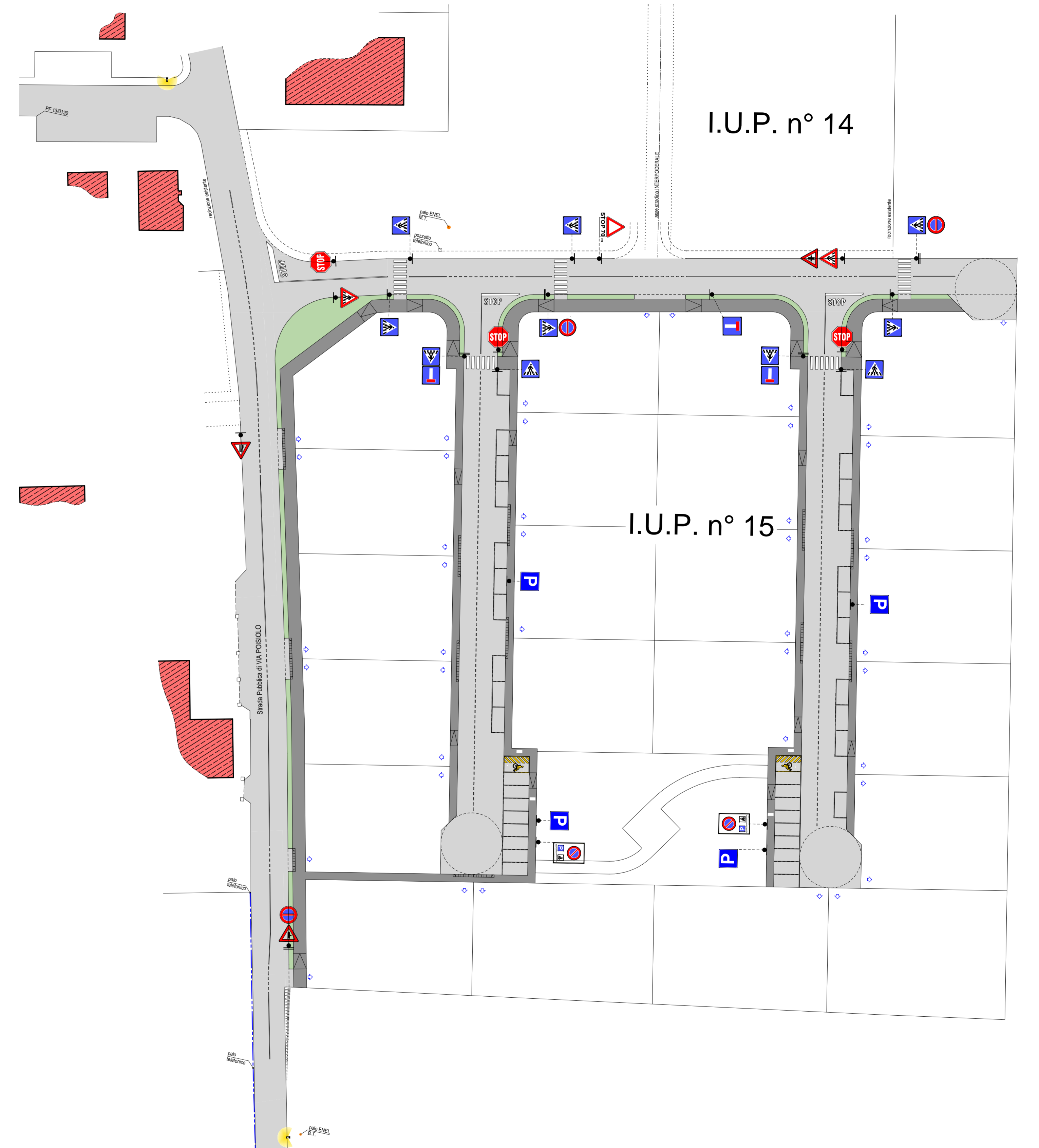


**LEGENDA**

- AMBITO DI INTERVENTO (I.U.P. n°15)
- FABBRICATI ESISTENTI
- VERDE PRIMARIO
- STRADE E MARCIAPIEDI
- P PARCHEGGI E AREE DI MANOVRA
- P PARCHEGGI RISERVATI AI PORTATORI DI HANDICAP
- RAMPA DI RACCORDO MARCIAPIEDE-STRADA
- ➡ ACCESSO AI LOTTI (ubicazione indicativa e modificabile)
- PUNTO LUCE
- TUBO DI P.V.C. Ø 100 mm
- - - CONDOTTA ESISTENTE
- POZZETTO DI LINEA
- CURVE FOTOMETRICHE



PLANIMETRIA ILLUMINAZIONE PUBBLICA SCALA 1: 500



PLANIMETRIA SEGNALETICA STRADALE SCALA 1: 500