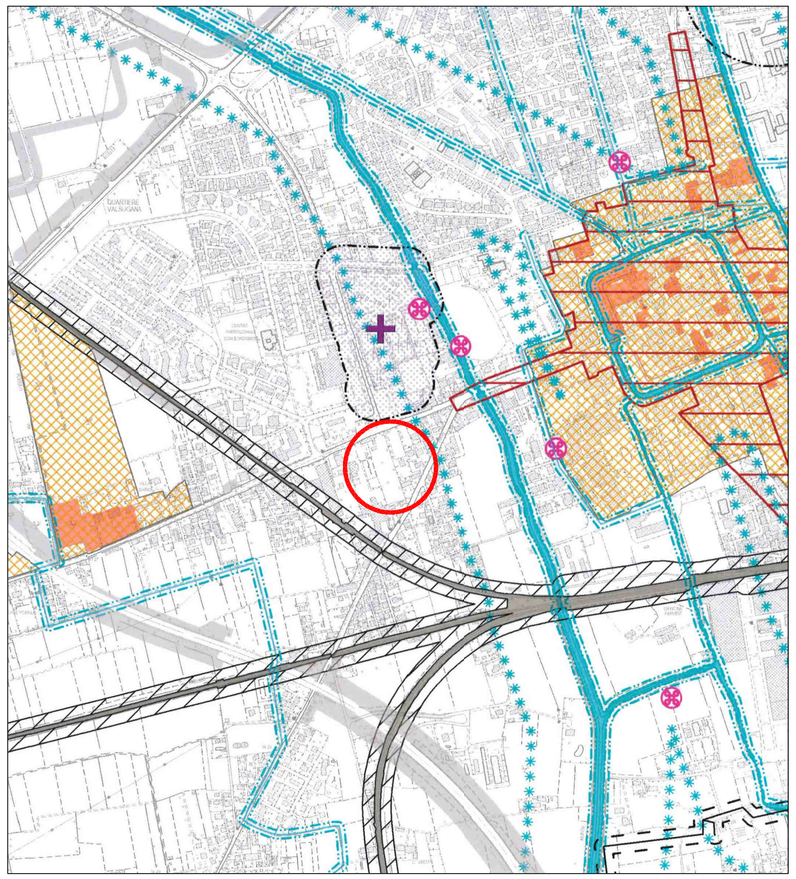

Estratto di Piano di assetto del territorio - scala 1:10000
Tav. 1 - Carta dei vincoli e della Pianificazione Territoriale

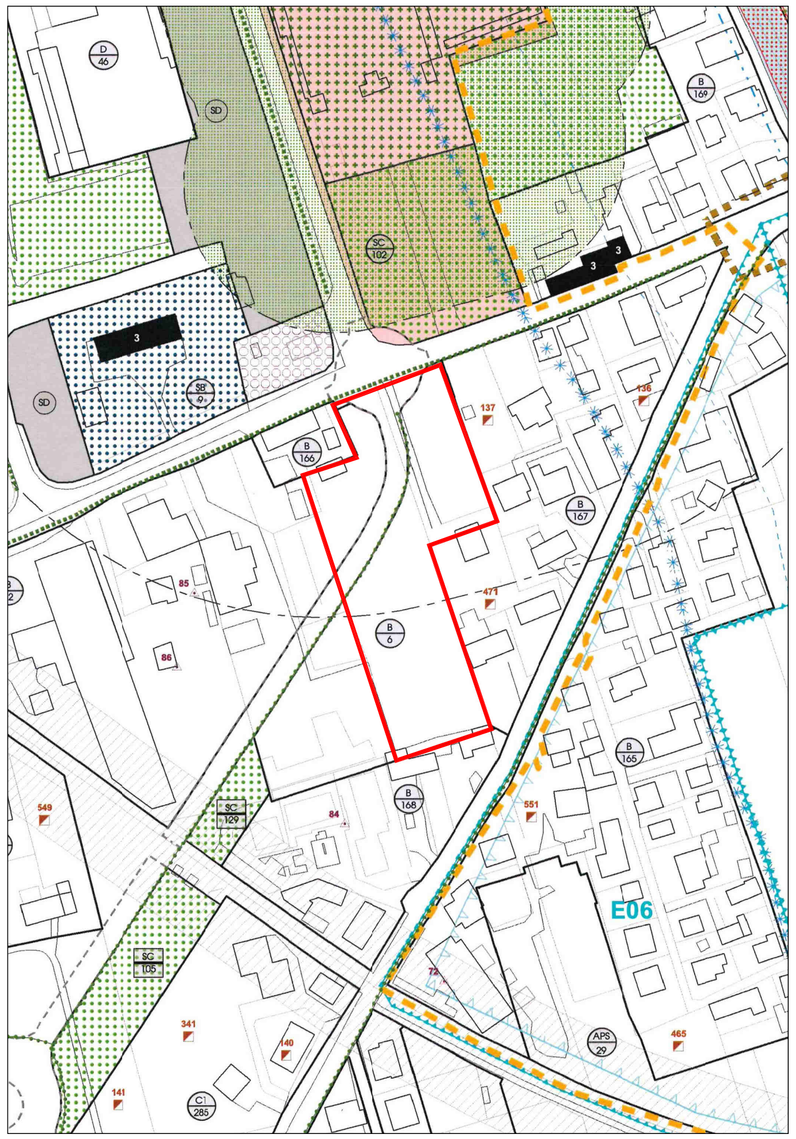


Estratto di Piano degli Interventi - scala 1:2000
Zona B - Sottozona 6 (in parte)
Area a viabilità programmata (in parte)

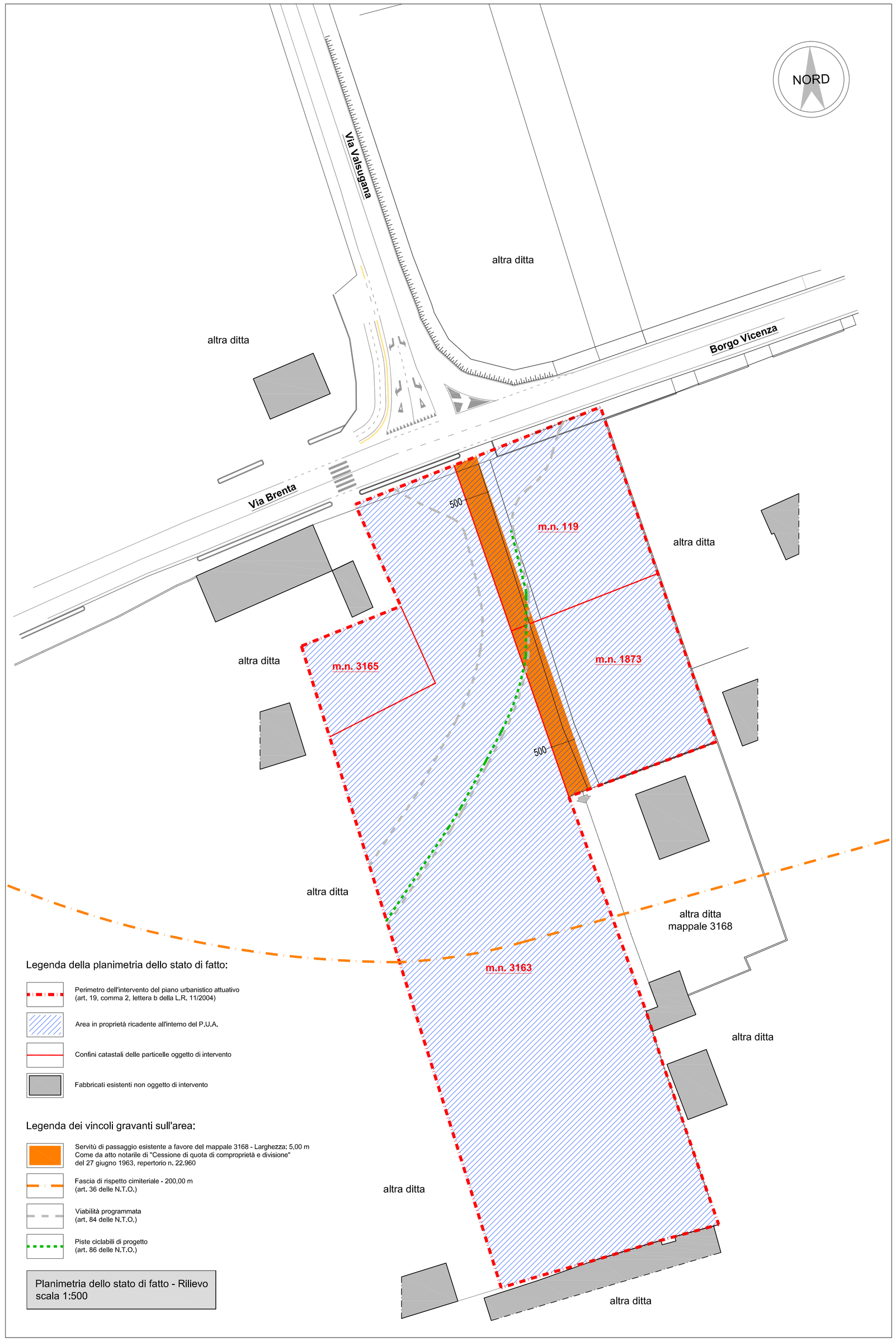


Legenda della planimetria dello stato di fatto:

- Perimetro dell'intervento del piano urbanistico attuativo (art. 19, comma 2, lettera b della L.R. 11/2004)
- Area in proprietà ricadente all'interno del P.U.A.
- Confini catastali delle particelle oggetto di intervento
- Fabbricati esistenti non oggetto di intervento

Legenda dei vincoli gravanti sull'area:

- Servitù di passaggio esistente a favore del mappale 3168 - Larghezza: 5,00 m Come da atto notarile di "Cessione di quota di comproprietà e divisione" del 27 giugno 1963, repertorio n. 22.960
- Fascia di rispetto cimiteriale - 200,00 m (art. 36 delle N.T.O.)
- Viabilità programmata (art. 84 delle N.T.O.)
- Piste ciclabili di progetto (art. 86 delle N.T.O.)

Planimetria dello stato di fatto - Rilievo
scala 1:500

STUDIO SBRISSA
ARKITETTURA

# COMUNE DI CASTELFRANCO VENETO

## PROGETTO DI PIANO URBANISTICO ATTUATIVO "VIA BRENTA"

COMMITTENTE
Macchion Lucia
Genesin Monica
Genesin Cristina
Sbrissa Giuseppe - procuratore Baldo Antonio

# TAV. 4

## PLANIMETRIA DI INDIVIDUAZIONE DEI VINCOLI GRAVANTI SULL'AREA

SCALE VARIE

Studio: Vicolo del Municipio, 11 - 31033 Castelfranco Veneto (TV) - Tel. 0423/722033 - e-mail: sbriss@libero.it

Firmato digitalmente da
**steno sbrissa**
CN = sbrissa steno
O = Ordine degli Architetti di Treviso
C = IT