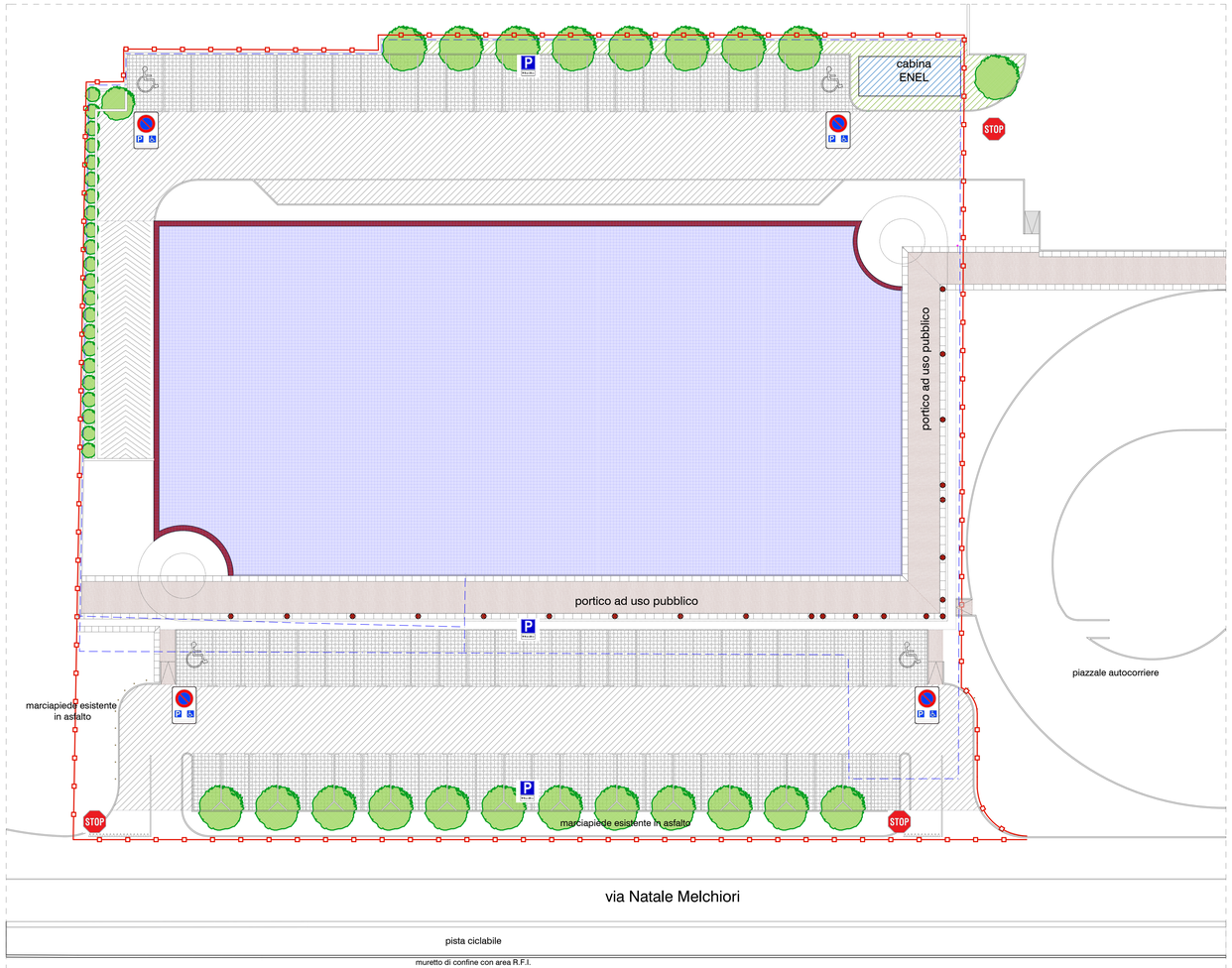

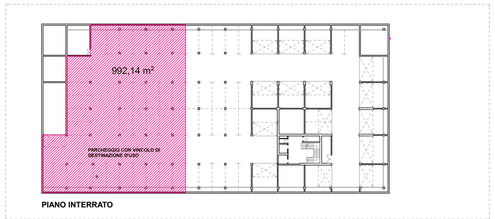

PIANO INTERRATO

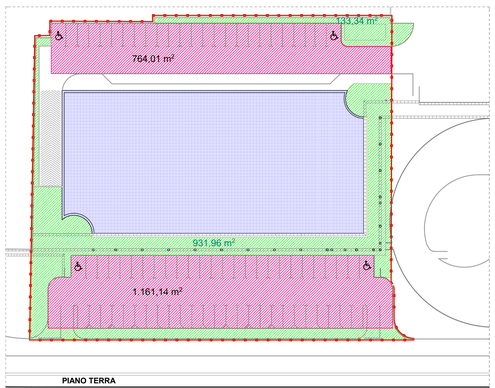

PIANO TERRA

- **sup. a parcheggio**
- **verde e percorsi ped. e portico ad uso pubb.**
- **area op. urbanizz. ambito XXVIII**

SUP AREA TOT. 5.415 m²

SUP SCOPERTA 3.246 m²

SUP UTILE LORDA 5.798 m²

FABBISOGNO PARK. A STAND. 50% S.U. = 2.899 m²

SUP PARK TOTALE PREVISTA= 2.917 m²

SUP PARK INTERR. = 992 m² < del 50% del fabbisogno

SUP PARK TERRA = 1.925 m²

PLANIMETRIE STANDARD URBANISTICI scala 1/500

- **confini catastali**
- **area opere urbanizzazione ambito XXVIII**
- **pavimentazione aperta**
- **alberi ad alto fusto (Tiglio)**
- **pavimentazione in asfalto**
- **siepe (carpino bianco)**
- **pavimentazione in cubetti di porfido**
- **bordatura portico in lastre di porfido flammato**
- **rampe di accesso handicap**
- **stop**
- **parcheggio handicap**
- **parcheggio pubblico**

PLANIMETRIA scala 1/200

PIETROBON & ROSSI
ASSOCIATI
SINERGO PROGETTI

piazza della serenissima, 20 - 31033 castelfranco veneto (tv)
tel. 0423/49.49 05/72.46.83
www.sinergoprogetti.it e-mail: sinergoprogetti@sinergoprogetti.it

COMMITTENTE

EMAPRICE S.P.A.
Piazza Walther n° 22 Bolzano

E.MA.PRI.CE.

PROGETTO

COMUNE DI CASTELFRANCO VENETO

piano urbanistico attuativo
area APP. 4 (ambito XXVIII)

ELABORATO

SISTEMAZIONE GENERALE STANDARD URBANISTICI

PROGETTISTA
arch. Antonio Rossi
COORDINATORE
arch. Giuseppe Pietrobon
COLLABORATORE
geom. Alessandra Silvestri

TIMBRO E FIRMA

ELABORATO N.
TAV 3

DATA 28.07.2020
SCALA 1/200 1:500
COMMESSA 637
FILE 637 ELABORATI PUA 28_07_2020.pln

SOSTITUISCE IL SOSTITUITO DA

COPYRIGHT PIETROBON & ROSSI: TUTTI I DIRITTI SONO RISERVATI A NORMA DI LEGGE

N