














**Legenda della planimetria di progetto - Rete di raccolta e smaltimento acque nere**

-  Limite ambito di intervento del Piano Urbanistico Attuativo contermini con la proprietà catastale
-  Servizi di passaggio a servizio della particella 3168
-  Fabbricati esistenti - Non oggetto di intervento
-  Lato privato a destinazione residenziale
-  Cabina elettrica di progetto
-  Linea di raccolta acque nere esistente lungo Via Brenta e Borgo Vicenza
-  Nuova linea di raccolta acque nere con tubazione in ghisa - Ø 250 mm  
Pendenza di progetto: 0,5% (comunque compresa tra lo 0,4% e lo 0,6%)
-  Sacco per allacciamenti con tubazione in ghisa - Ø 200 mm  
Pendenza di progetto: 2,0% (comunque superiore all'1,0%)
-  Tubo in PVC EN1401 S18 - Ø 200 mm
-  Alacco ai dati
-  Pozzetto Komplet con tubatura in ghisa classe D400 - Ø 800 mm  
Dimensioni interne - Ø 1000 mm
-  Pozzetto giro con chiusura in ghisa classe D400 - Ø 400 mm  
Dimensioni interne - Ø 400 mm
-  Tappo su tubazione

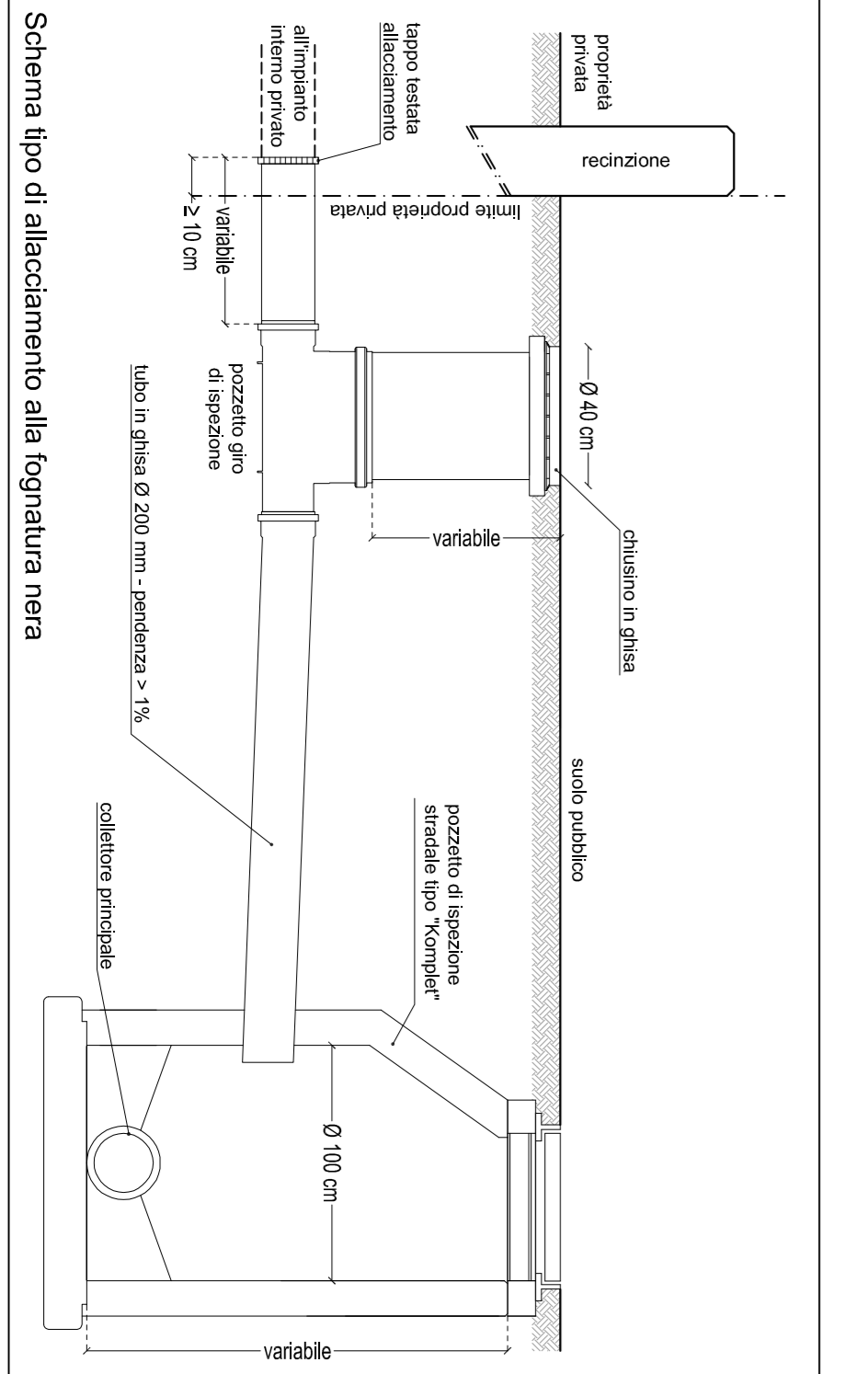
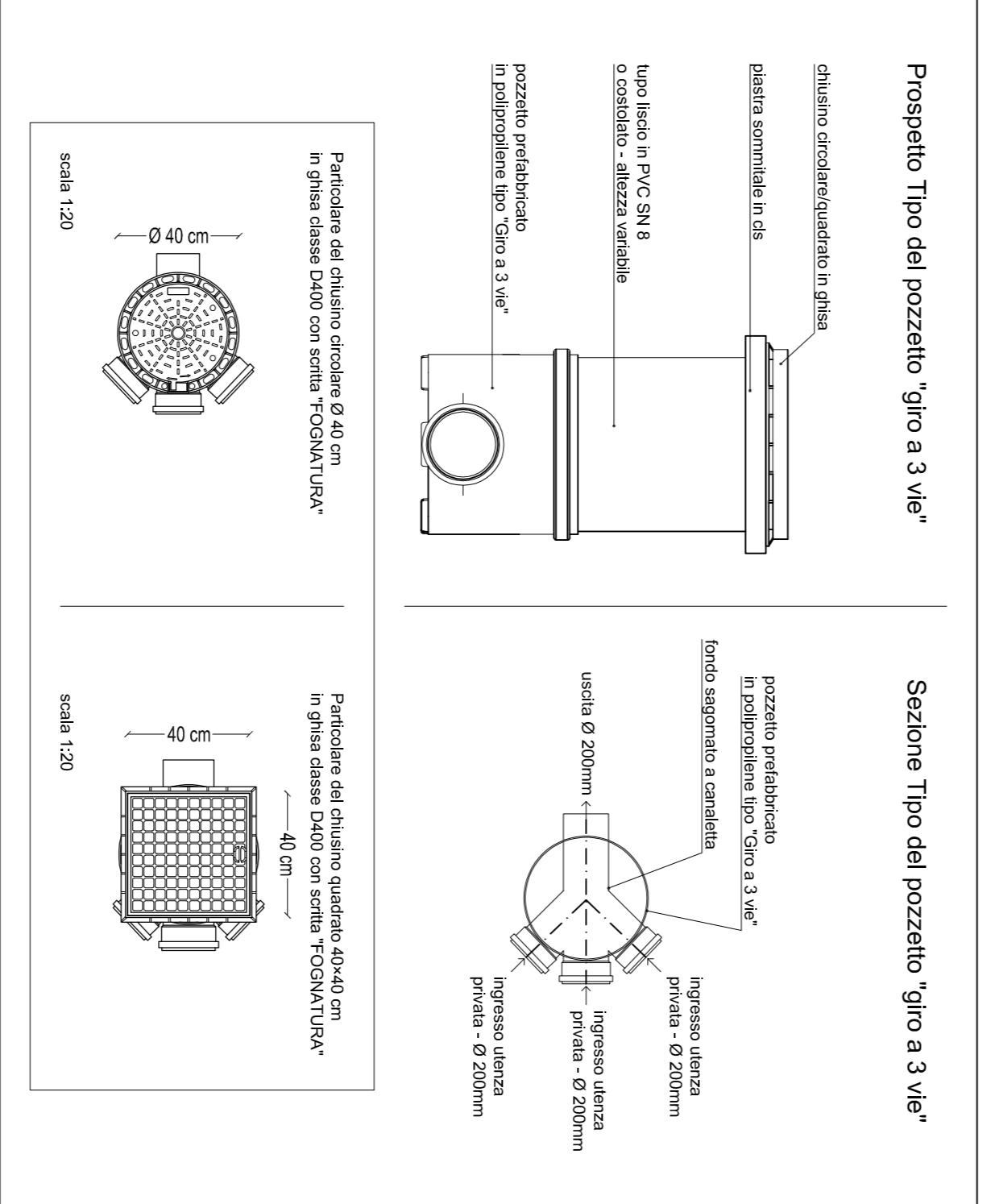
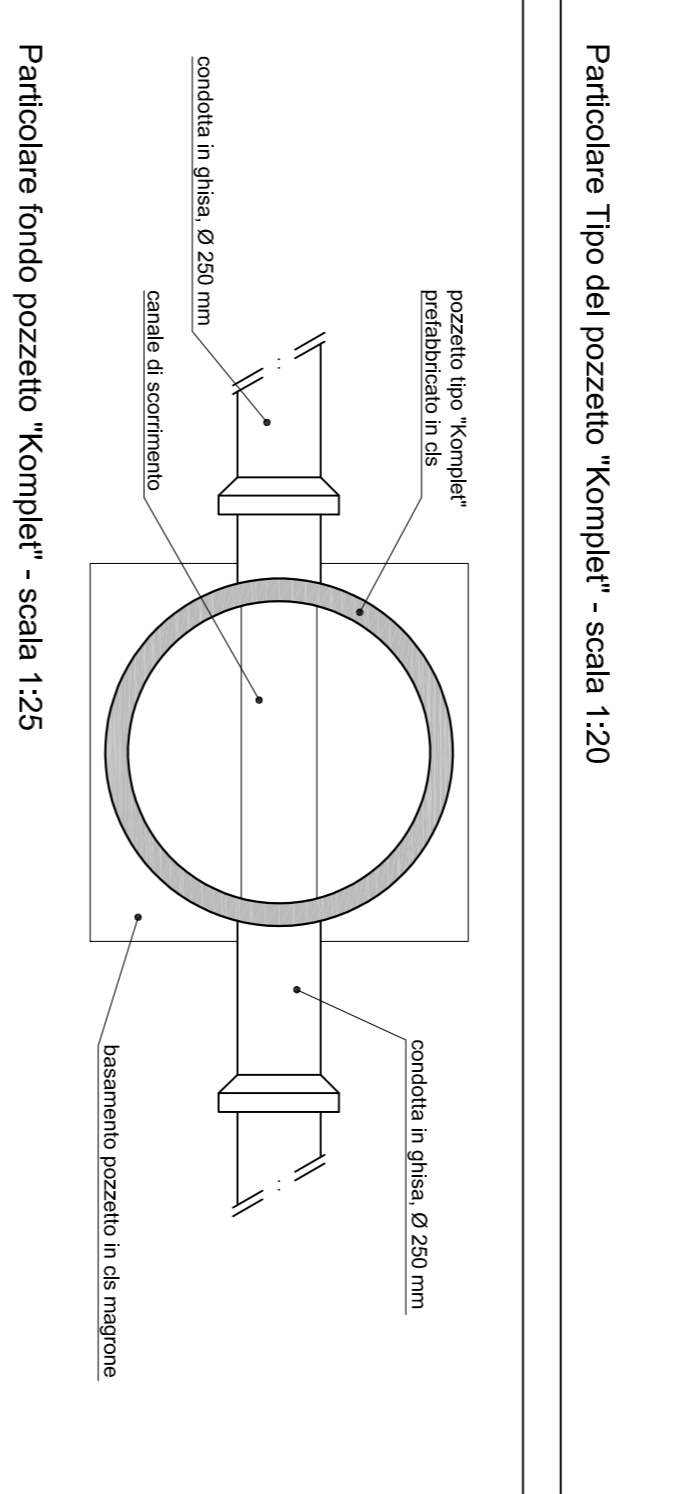
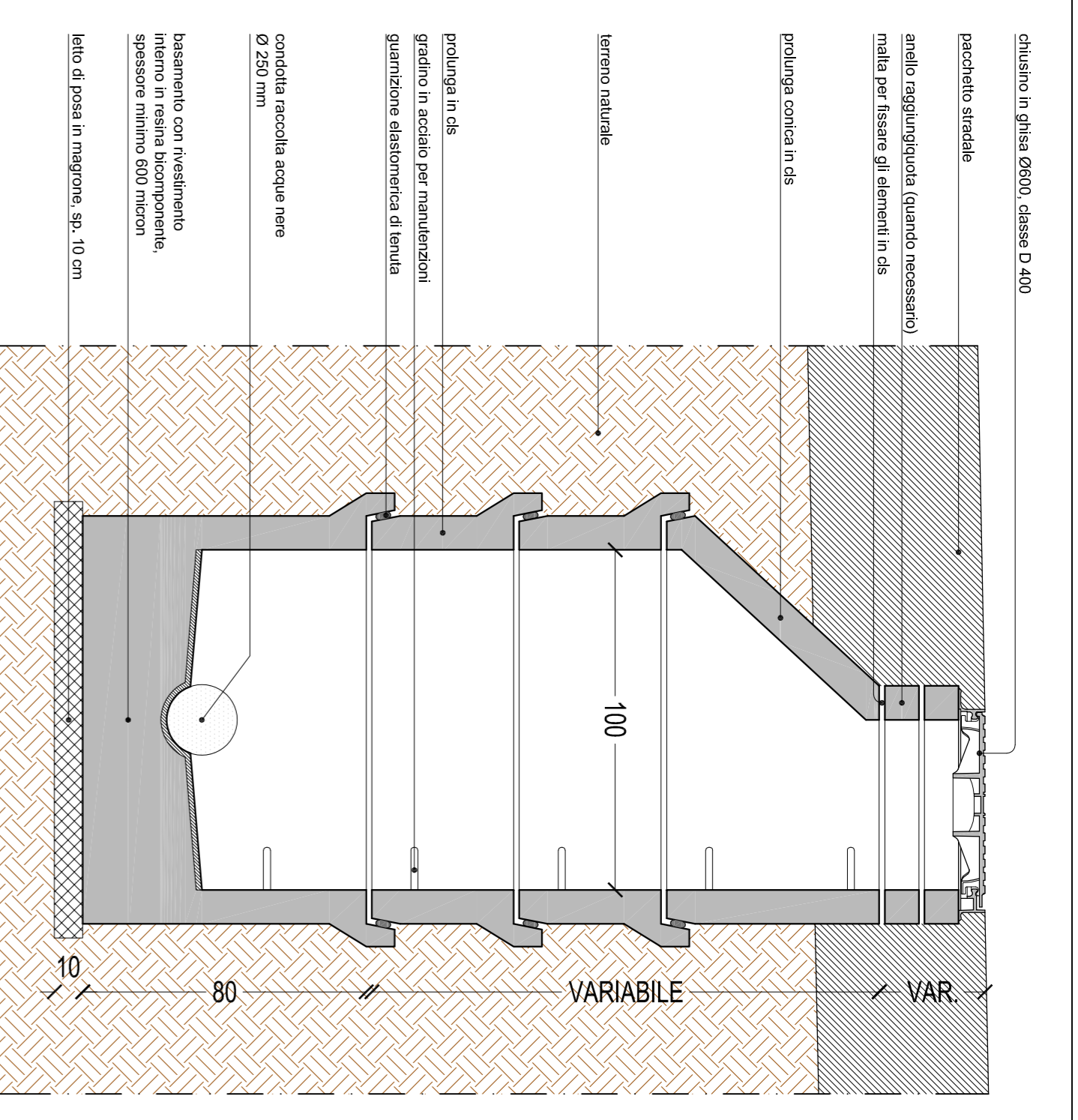
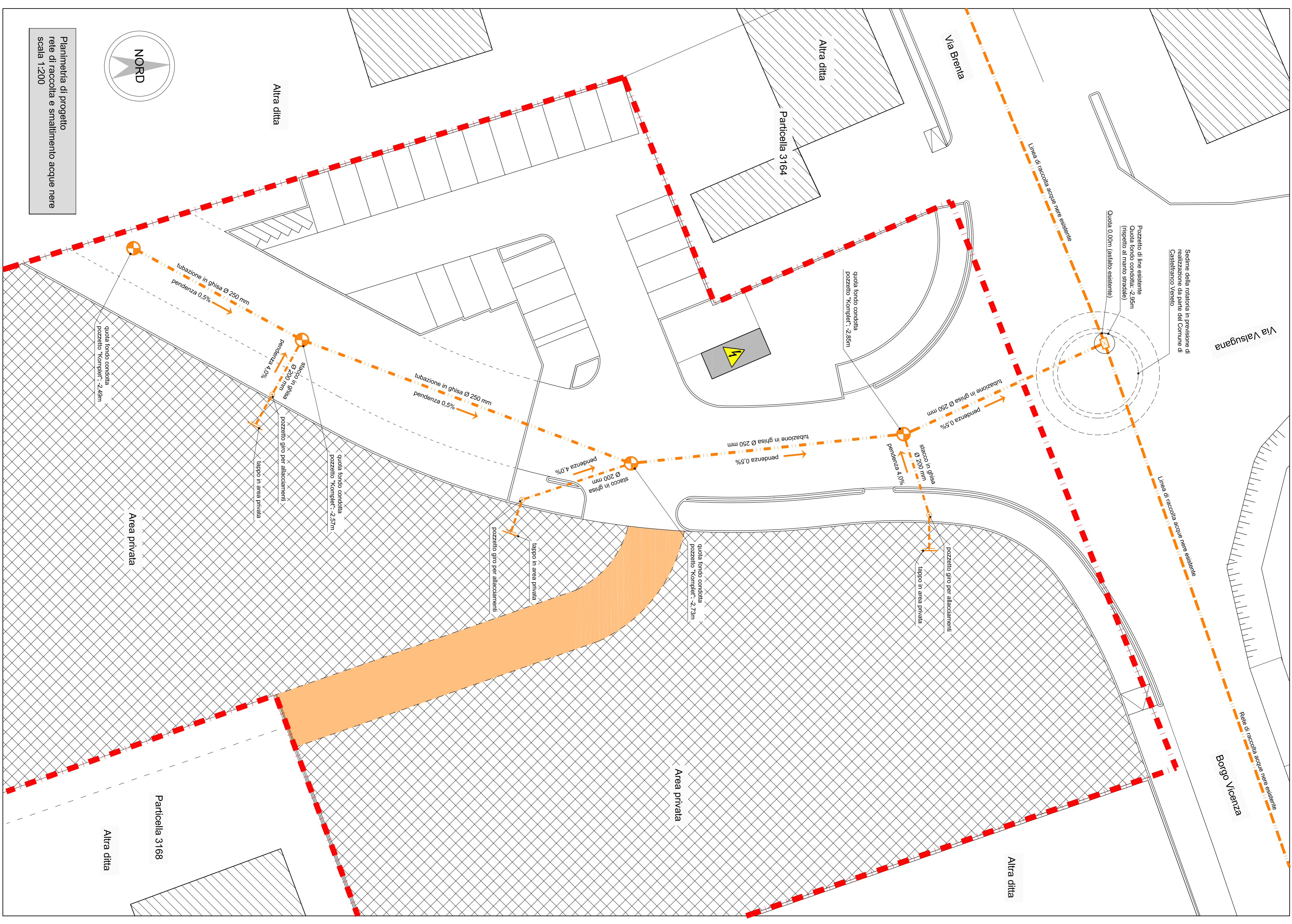
**SCHEMA DI PROGETTO DELLA LINEA DI RACCOLTA E DI SMALTIMENTO DELLE ACQUE NERE, ADEGUATO ALLE PRESCRIZIONI TECNICHE CONTENUTE NEL PARERE PREVENTIVO RILASCIATO DALLA SOCIETA' "ALTO TREVIGIANO SERVIZI SR" IL 14 GENNAIO 2020, PROTOCOLLO N. 1366/20.**

STUDIO SERRISA  
A.N. 1971 S.p.A.

**COMUNE DI CASTELFRANCO VENETO**  
**PROGETTO DI PIANO URBANISTICO ATTUATIVO**  
**"VIA BRENTA"**

COMMITTENTE  
Macedonio Lucchi  
Genesini Monica  
Genesini Cristina  
Sbrissai Giuseppe - procuratore Baldo Antonio

**TAV. 10**  
**LINEA DI RACCOLTA ACQUE NERE DI PROGETTO**  
**E PARTICOLARI COSTRUTTIVI**  
SCALE VARIE



Studio "Sbrisa" del Padovano, 11 - 31013 Castelnuovo, Veneto (TV) - Tel. 0423/22013 - e-mail: sbrisa@libero.it