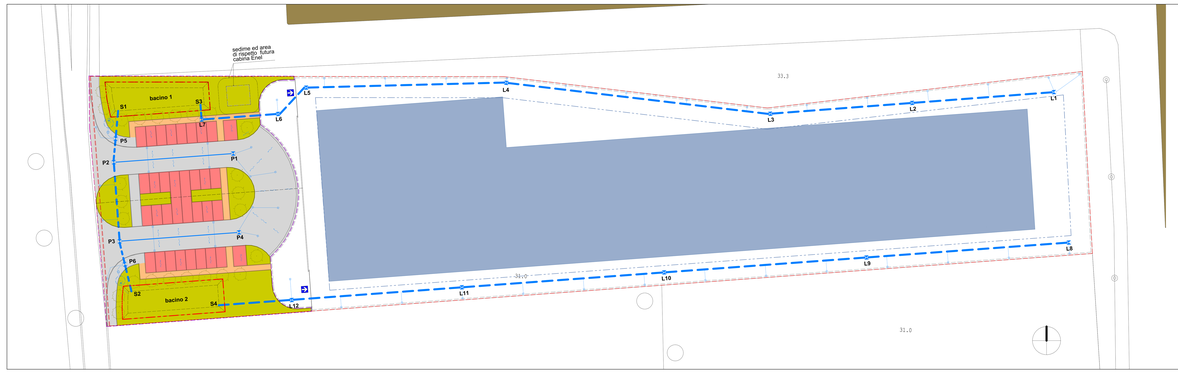

LEGENDA

- Superficie Territoriale (mq 12.323,84)
- Superficie Fondiaria (mq 10.080,52)
- Superficie di progetto esterna al perimetro di proprietà e di raccordo con Via Resana mq 53,79
- Limite massimo posizione sedime costruito
- Sedime indicativo fabbricato in progetto
- Accesso carraio-pedonale al lotto
- Ambito di progetto e delle opere relative
- Superfici impermeabili
- Superfici filtranti
- Superfici drenanti
- Superfici permeabili

LEGENDA RETE ACQUE METEORICHE

- Tubazione in CLS D40 cm
- Tubazione in CLS D60 cm
- Tubazione in CLS D80 cm
- Pozzetto di ispezione cm 100x100x100 h
- Tubazione in PVC D200 mm e caditoia stradale
- Desoleatore in cls D248 cm
- Perimetro bacino di laminazione

PLANIMETRIA DIMENSIONAMENTO RETE ACQUE METEORICHE scala 1:500

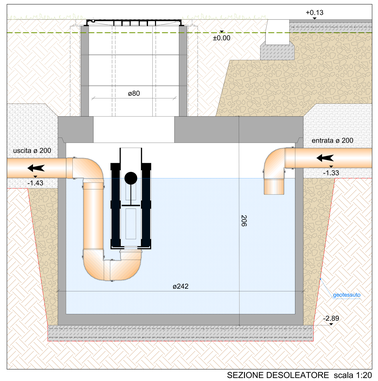

SEZIONE DESOLEATORE scala 1:20

PROFILO LONGITUDINALE LINEA ACQUE METEORICHE PIAZZALE

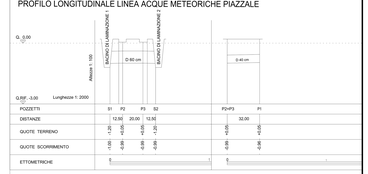

POZZETTI	S1	P2	P3	S2	P2+P3	P1
DISTANZE	12,50	20,00	12,50		32,00	
QUOTE TERRENO	-1,00	-0,85	-0,85	-1,20	-0,85	-0,60
QUOTE SCORRIMENTO	-1,60	-0,89	-0,89	-0,89	-0,89	-0,66
ETTOMETRICHE	0				1	

PROFILO LONGITUDINALE NORD LINEA ACQUE METEORICHE LOTTO

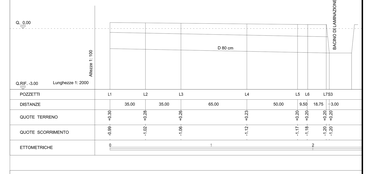

POZZETTI	L1	L2	L3	L4	L5	L6	LT83
DISTANZE	35,00	35,00	65,00	50,00	9,50	18,75	3,00
QUOTE TERRENO	-0,30	-0,28	-0,25	-0,23	-0,23	-0,20	-0,20
QUOTE SCORRIMENTO	-0,95	-1,02	-1,08	-1,12	-1,11	-0,18	-0,20
ETTOMETRICHE	0				1		2

PROFILO LONGITUDINALE SUD LINEA ACQUE METEORICHE LOTTO

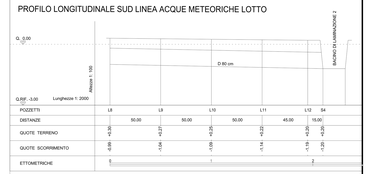

POZZETTI	L8	L9	L10	L11	LT2	S4
DISTANZE	50,00	50,00	50,00	45,00	19,00	
QUOTE TERRENO	-0,30	-0,27	-0,25	-0,22	-0,25	-0,25
QUOTE SCORRIMENTO	-0,89	-1,04	-1,09	-1,14	-1,19	-1,20
ETTOMETRICHE	0	1			2	

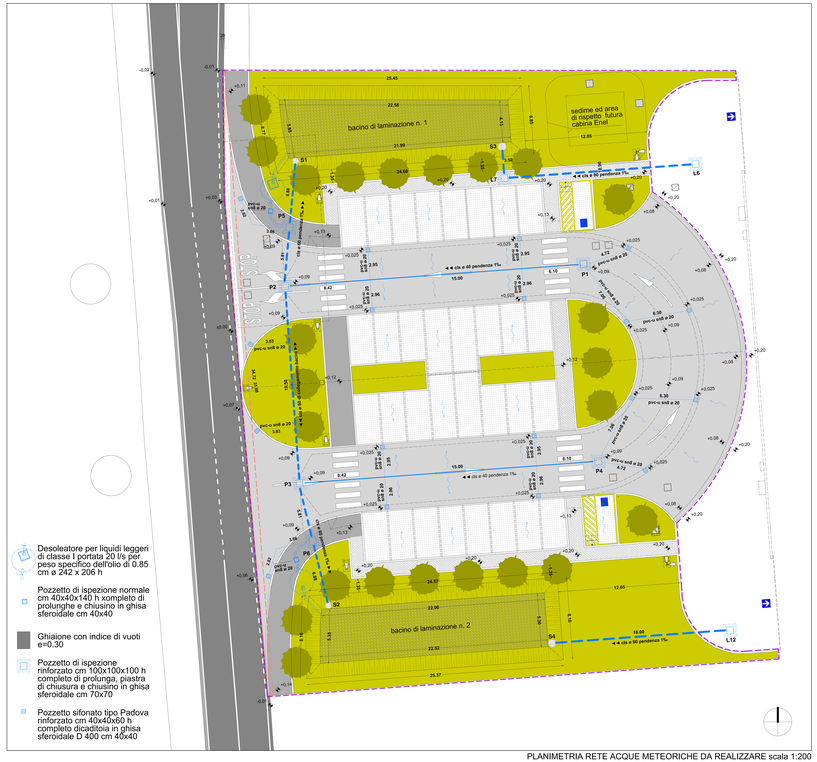

PLANIMETRIA RETE ACQUE METEORICHE DA REALIZZARE scala 1:200

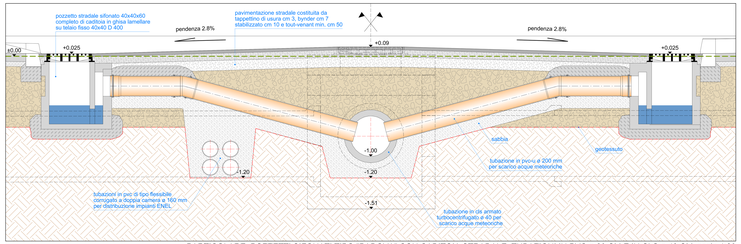

PARTICOLARE POZZETTI SIFONATI TIPO "PADOVA" CON CADITOIA STRADALE, TUBAZIONI IN PVC ø 20 CM E IN CLS ø 40 CM scala 1:20

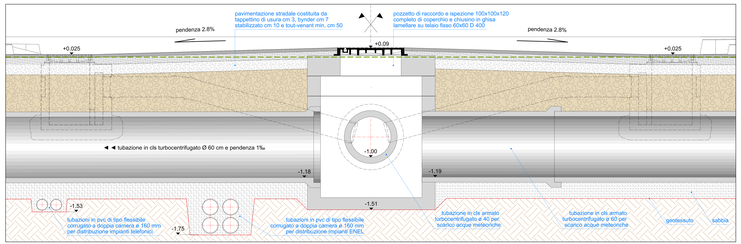

PARTICOLARE POZZETTO ISPEZIONE "P2" 100X100X120 E TUBAZIONI IN CLS ø 60 CM scala 1:20

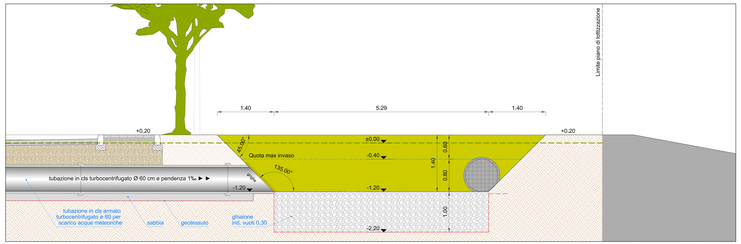

SEZIONE TIPO BACINO DI LAMINAZIONE scala 1:50

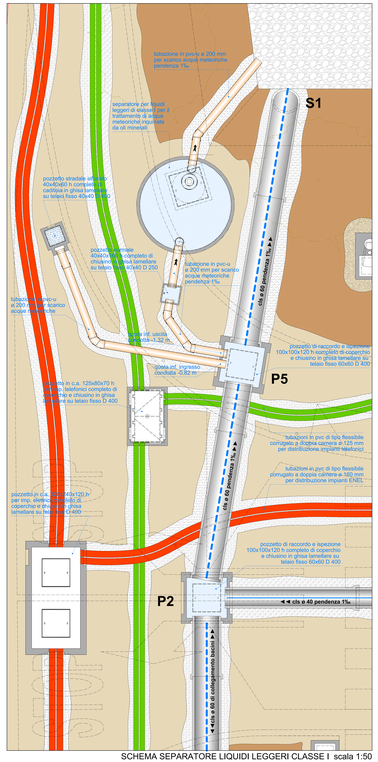

SCHEMA SEPARATORE LIQUIDI LEGGERI CLASSE I scala 1:50

Tav. 07

data 27.11.2019

PROVINCIA DI TREVISO - COMUNE DI CASTELFRANCO VENETO

Piano di Lottizzazione "ex Fornace Montegrappa" a Campigo

PROGETTO

revisione n° 0
descrizione modifica - primo emissione

Planimetria e sezioni linee acque meteoriche scala 1:500

studio 32

PROGETTISTA INCARICATO RESPONSABILE

piazza europa unita 37/b - 31055 castelfranco veneto (TV) - tel/fax 0423/721791 - email info@studio32.it

COMMITTENTE - Rizzato Immobiliare srl

PROGETTISTA - Prof. Severino Bragagnolo

a termini di legge il presente elaborato non può essere riprodotto, copiato, riprodotto o pubblicato tutto o in parte senza l'autorizzazione scritta del progettista