

PROGETTO DI NUOVA VIABILITA' DI ACCESSO ALLA CARTIERA GIORGIONE S.p.A. CON PARCHEGGI DI SOSTA MEZZI PESANTI E PIAZZALI STOCCAGGIO MATERIE PRIME

AI SENSI DELL'ART. 4 L.R. N.55 DEL 31/12/2012

Oggetto

**SOVRAPPOSIZIONE CATASTALE CON INDIVIDUAZIONE DELLE
SERVITU' ESISTENTI**

Tavola

GE16

rev 0

Data

marzo 2019

Scala

1:2000

COORDINATORE DEL GRUPPO DI PROGETTAZIONE
arch. Steno Sbrissa

PROGETTO INFRASTRUTTURE VIARIE
ing. Andrea Zanon - ZONCHEDDU E ASSOCIATI

PROGETTO OPERE IDRAULICHE
ing. Paolo Rizzardo

INTEGRAZIONE PRESTAZIONI SPECIALISTICHE
ing. Paolo Da Rin

IL RESPONSABILE DEI SETTORI
URBANISTICA ED EDILIZIA PRIVATA
arch. Luca Pozzobon

Committente:
CARTIERA GIORGIONE S.p.A.











LEGALE RAPPRESENTANTE
Franco Bordignon

Revisione	Causale	Disegnato	Verificato
1	19/03/2019 prima emissione	Studio Sbrissa	VP

Estratto di Mappa catastale - scala 1:2000

Foglio 31

-  Confine di proprietà
-  Servitù di passaggio ENEL
-  Servitù di passaggio
-  Metanodotto (gestita dalla SNAM)
-  Elettrodotto - Linea aerea
-  Elettrodotto - Linea interrata
-  Fognatura pubblica (gestita dall'A.T.S.)
-  Acquedotto

