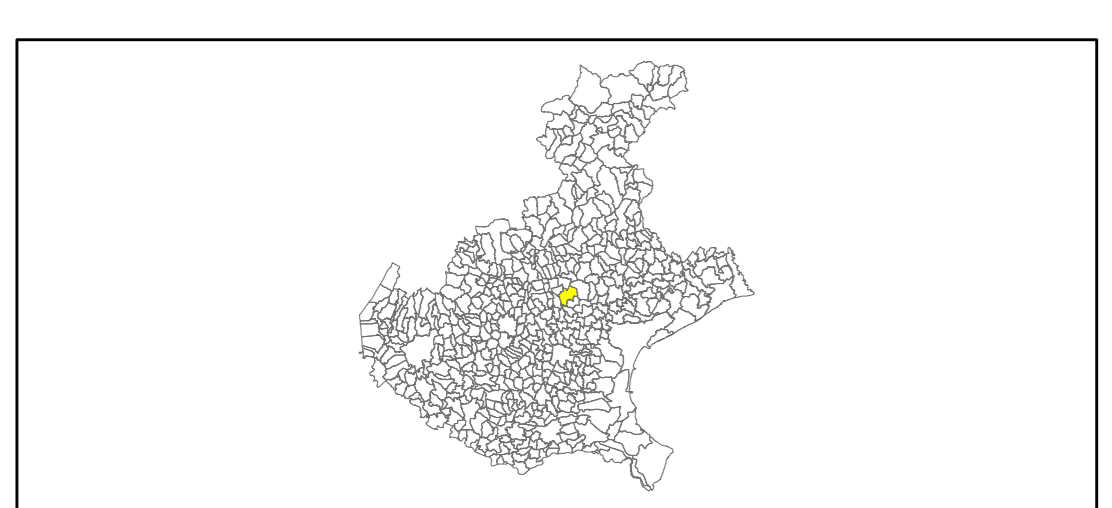


MICROZONAZIONE SISMICA

Carta delle indagini

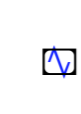

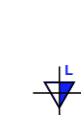




scala 1:10.000

Regione Veneto
Comune di Castelfranco Veneto



Regione	Soggetto realizzatore	Data
		Marzo 2017

Legenda

-  Stazione micromotore a stazione singola (RVS)
-  Trincea o pozzetto esplorativo (T)
-  Prova penetrometrica statica con punta meccanica (CPT)
-  Prova penetrometrica dinamica pesante (DP)
-  Pozzo per acqua (PA)
-  Sondaggio a carotaggio continuo (C)
-  Sondaggio a distribuzione di nuclei che intercetta il substrato (SD)

Altri elementi

-  Confine comunale

