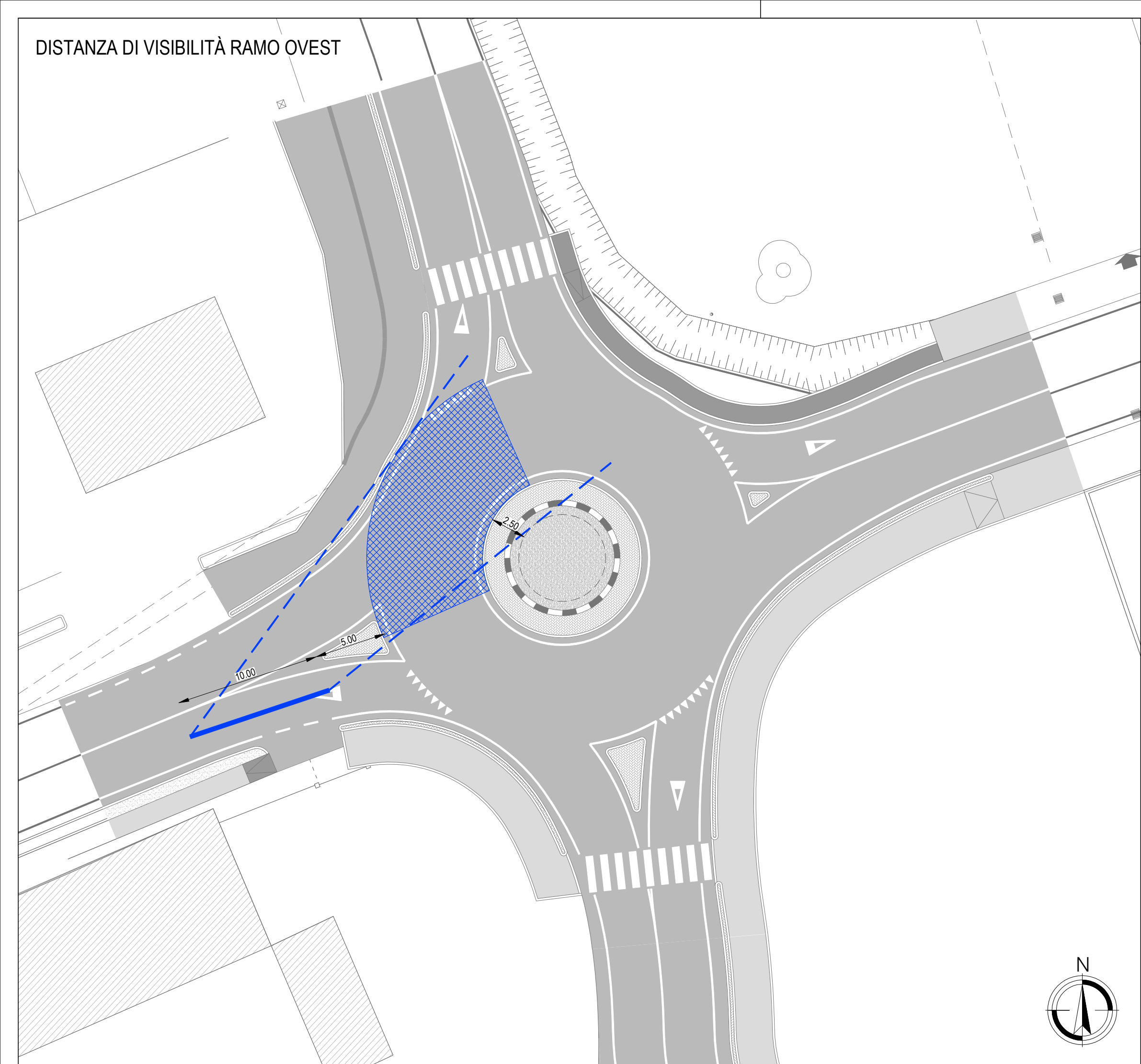
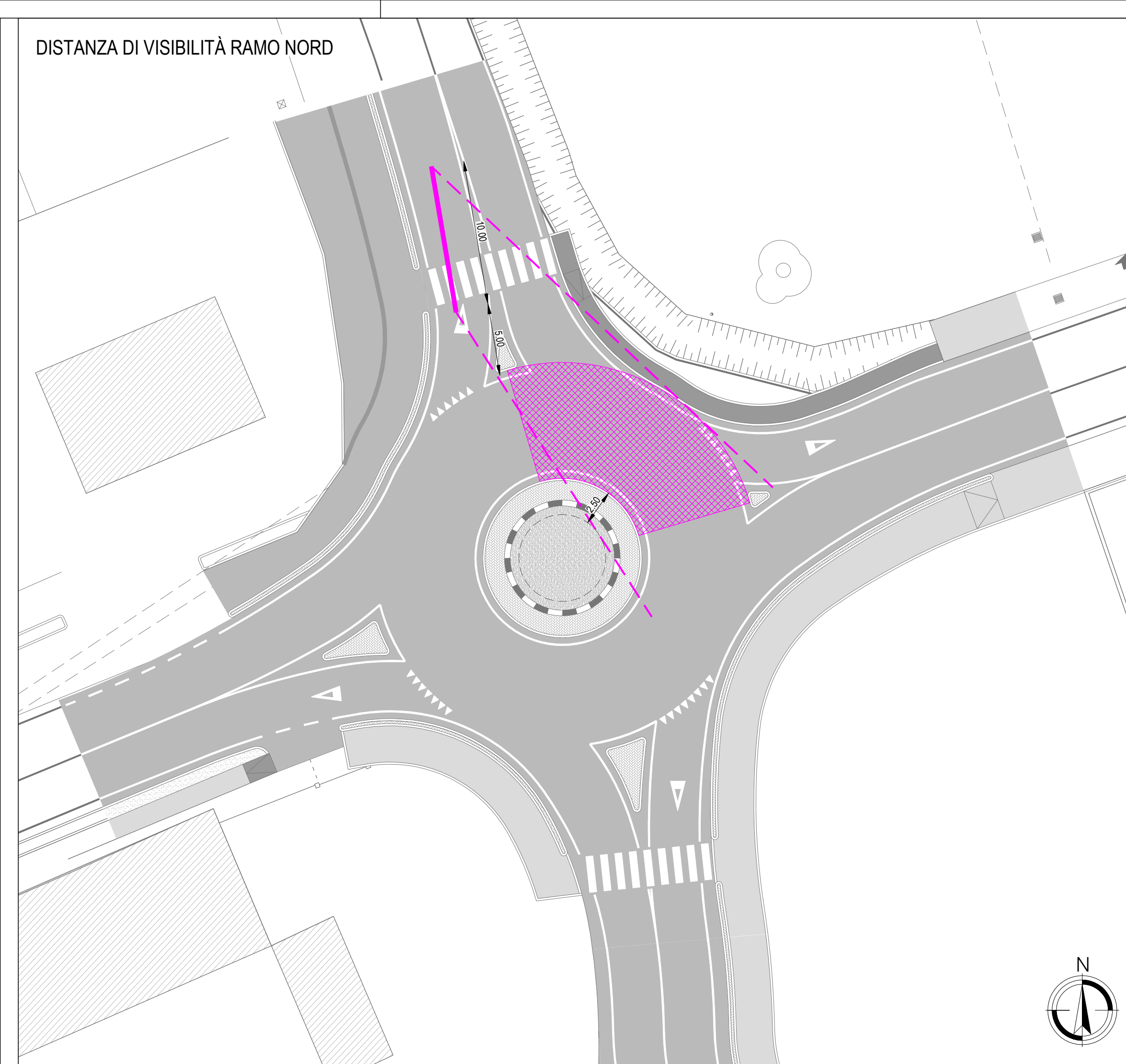


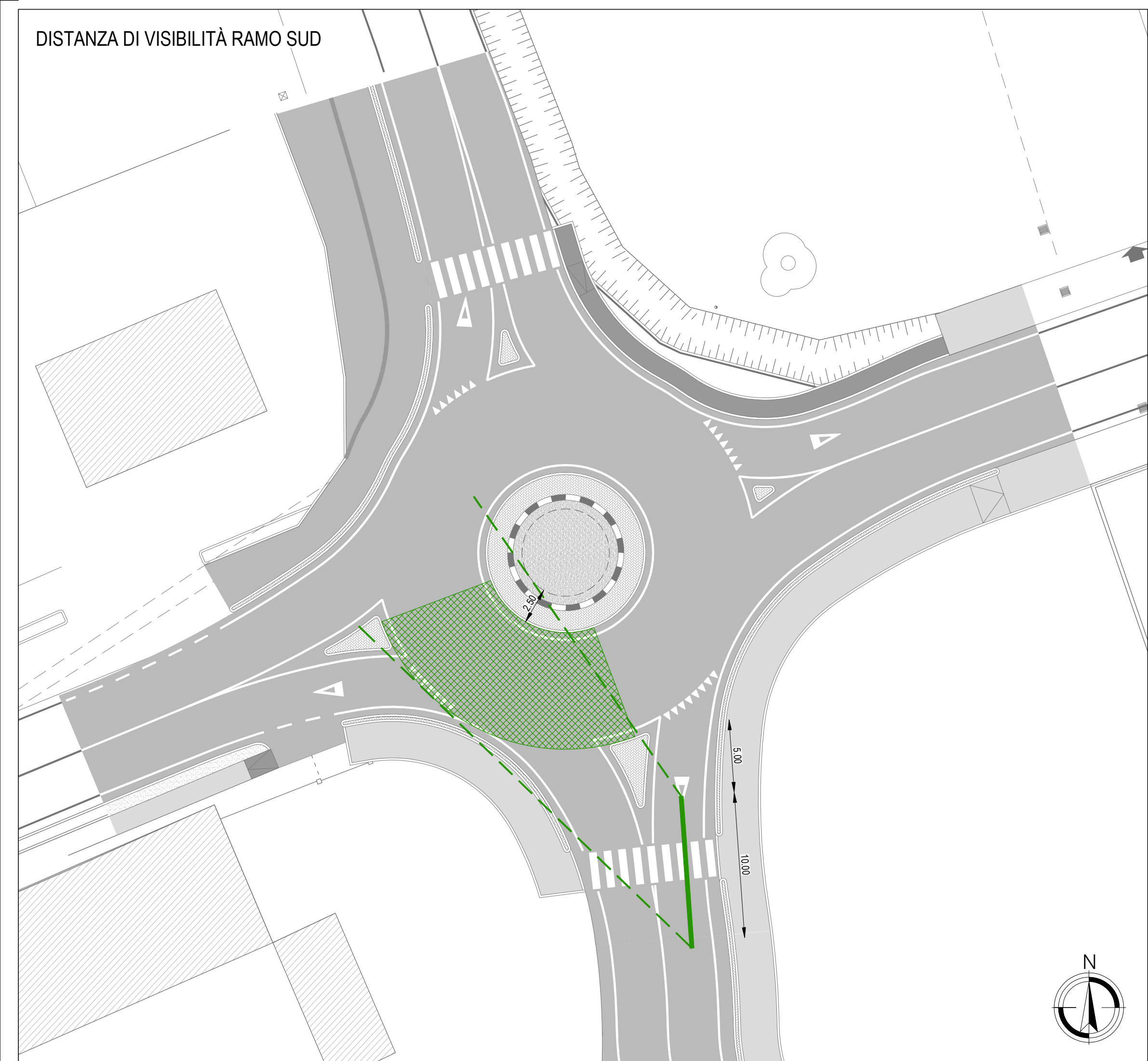
DISTANZA DI VISIBILITÀ RAMO OVEST



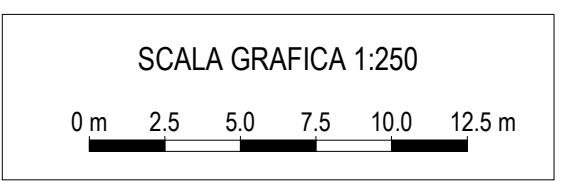
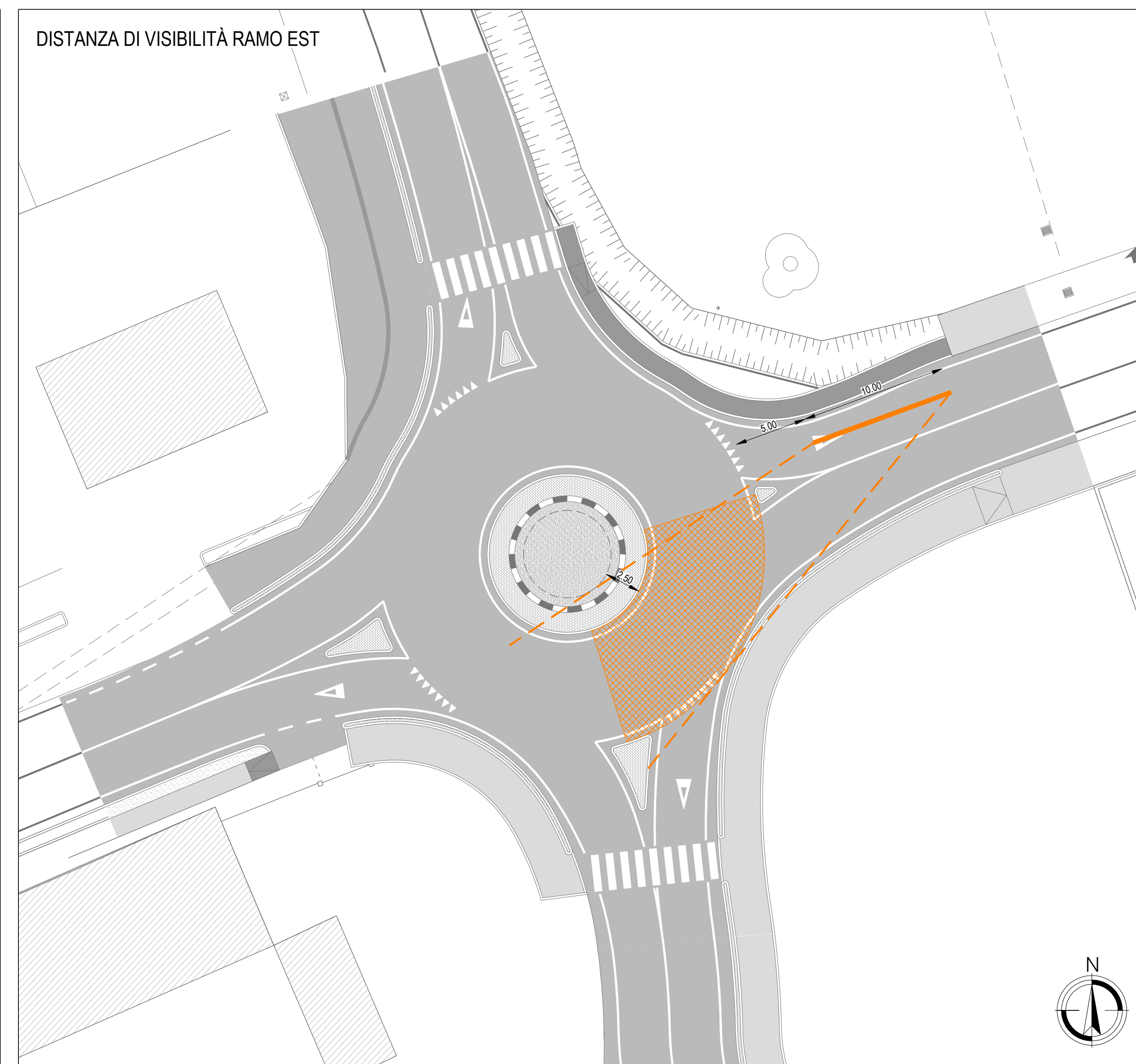
DISTANZA DI VISIBILITÀ RAMO NORD



DISTANZA DI VISIBILITÀ RAMO SUD



DISTANZA DI VISIBILITÀ RAMO EST



CITTÀ DI CASTELFRANCO VENETO



PIANO DI RECUPERO
AREA B/Ru VIA BRENTA
COMPARTO D

COMMITTENTI	
Lotto 1	Giuseppe Strissa
Lotto 2	Monica Genesis Lucia Macchion Cristina Genesis

PROGETTO URBANISTICO	
Lotto 1	Arch. Steno Strissa
Lotto 2	Geom. Samuele Carnozzato

PROGETTO VIABILISTICO ing. Renato Crosato

Logit
engineering

ing. Omar Luison

studio associato
ingegneria dei trasporti

Piazza della Serenissima 20
31033 Castelfranco Veneto (TV)
tel/fax +39 0423 720203
P.IVA e C.F. 04418810265

www.studiologit.it
info@studiologit.it

Collaboratori: ing. Simone Romanello
ing. Gabriele Gallo



ELABORATO N. 2.10
VERIFICHE VISIBILITÀ
ROTATORIA

DATA	SCALA	CODICE COMMESSA
04.08.2020	1:250	CAMP518_078

NOME FILE
2.10 - Verifiche visibilità rotatoria

REV	DATA	DESCRIZIONE
00	04.08.2020	consegna
01		
02		
03		

IL PRESENTE DOCUMENTO NON POTRÀ ESSERE COPIATO, RIPRODOTTO O ALTAMENTE PUBBLICATO, IN TUTTO O IN PARTE. OGNI UTILIZZO NON AUTORIZZATO SARÀ PERSICUATO IN FORMA DI LEGGE. THIS DOCUMENT MAY NOT BE COPIED, REPRODUCED OR PUBLICLY EXHIBITED IN WHOLE OR IN PARTS. UNAUTHORIZED USE WILL BE PROSECUTED BY LAW.